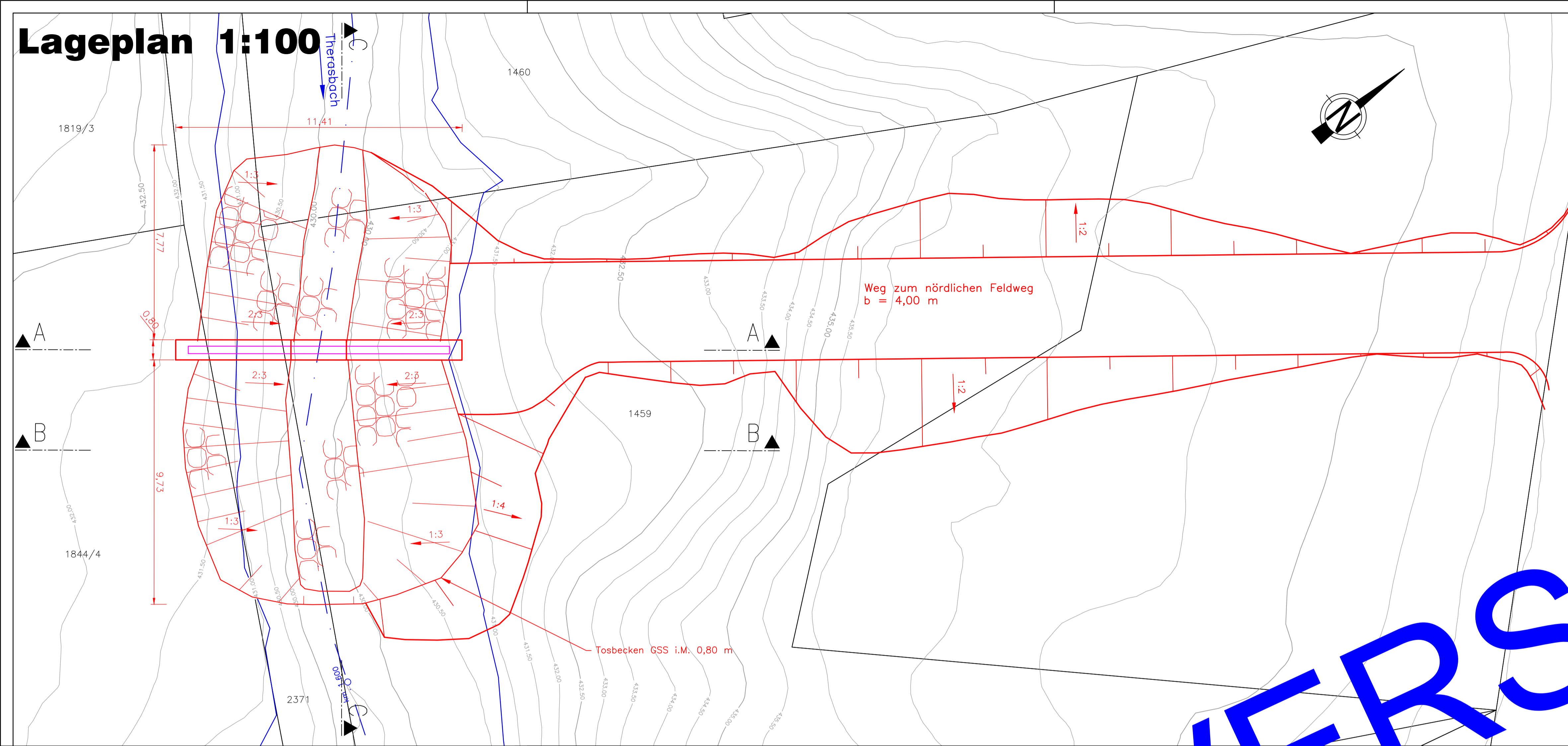
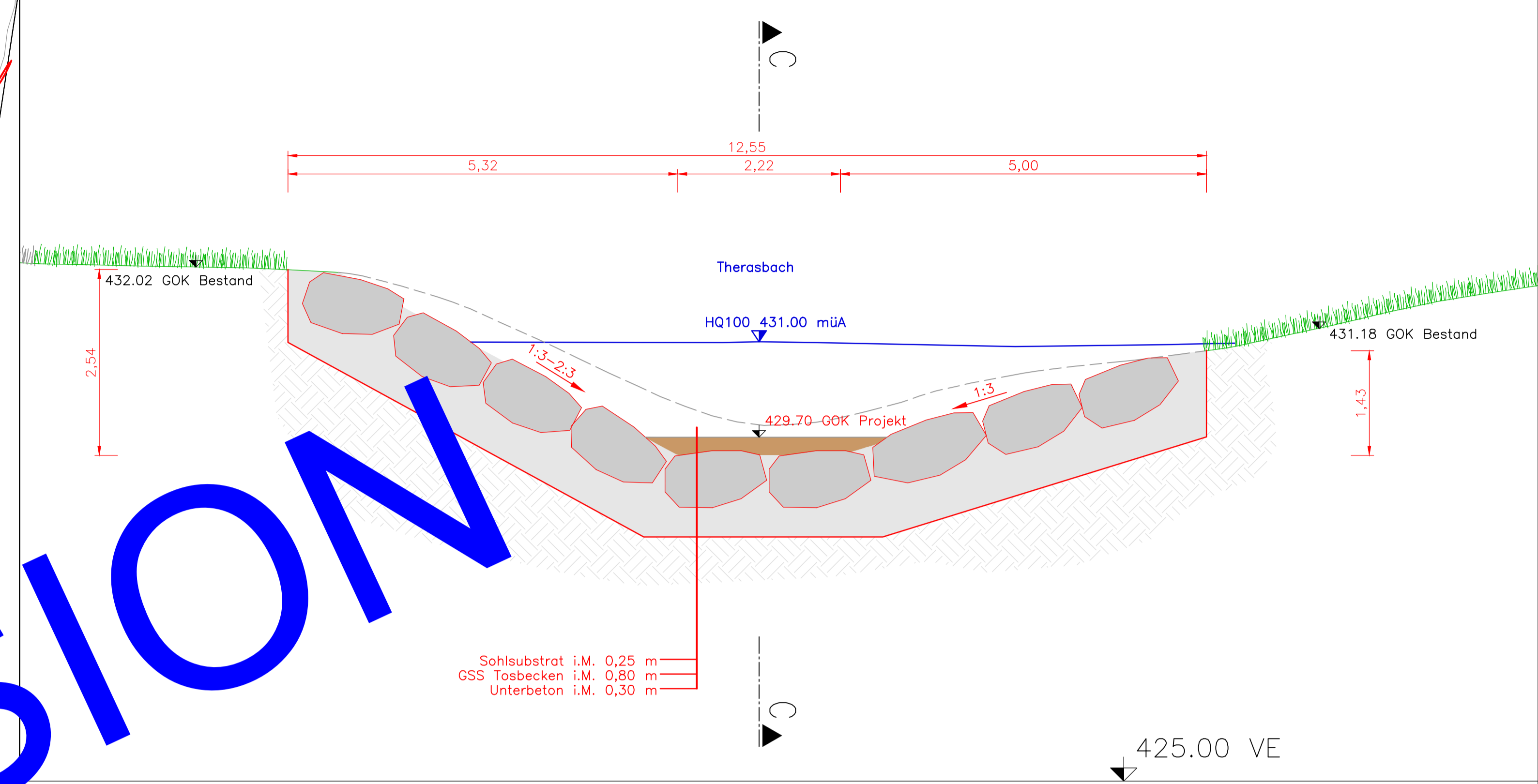


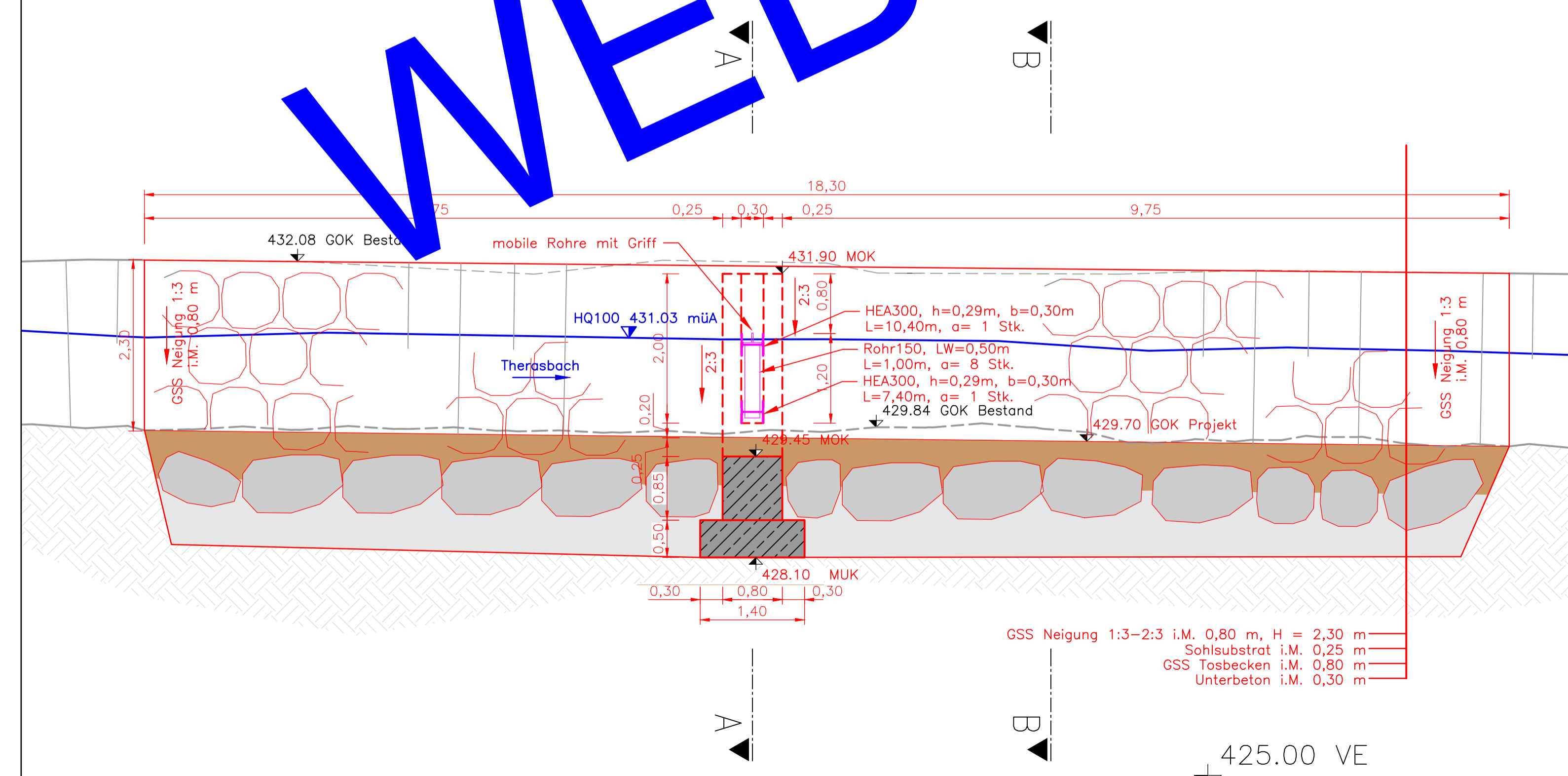
Lageplan 1:100



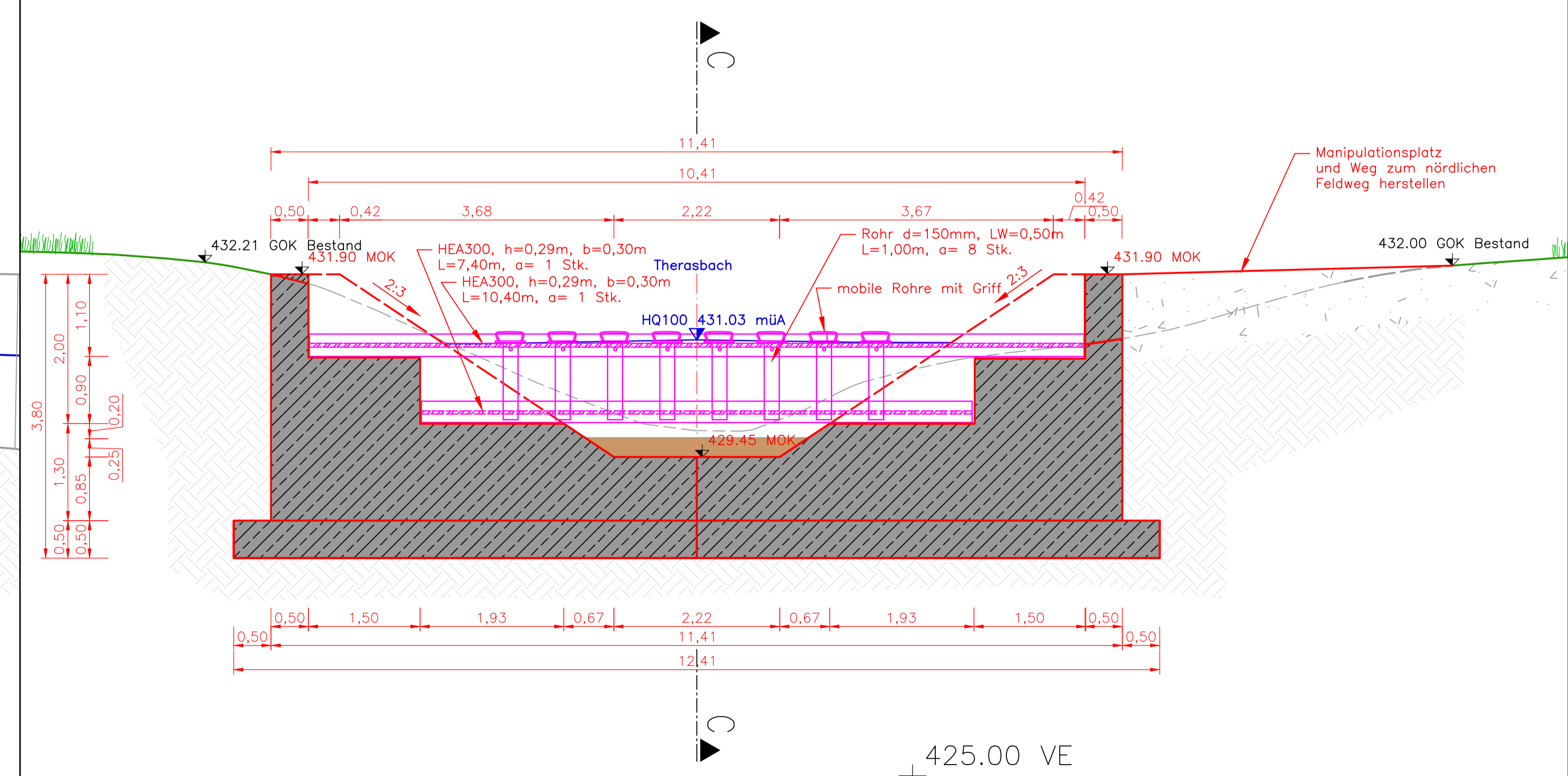
Schnitt B-B 1:50



Schnitt C-C 1:50



Schnitt A-A 1:50



WEBVERSION

Ant der NÖ Landesregierung
Abteilung Wasserbau

Marktgemeinde Sigmundsherberg

Bundesministerium für Land- und
Forstwirtschaft, Umwelt und Wasserwirtschaft

RÜCKHALTEBECKEN THERASBACH

**KG
THERAS**

WASSERRECHTLICHES EINREICHPROJEKT

Planinhalt

Wildholzrechen

A	B	C	D	E	F	G	H	I	J	Erstellt im Einvernehmen mit Amt der NÖ Landesregierung Abteilung Wasserbau
Planner										
DI Norbert Knopf		DI Werner Rubey		Projektnummer: 20287						Bearbeiter: AP Zeichner: RG Prüfer: AS Datum: 20.05.2016 Plannummer 20287 - 01 - 0502
Ingenieurbüro für Kulturtechnik und Wasserwirtschaft Dölling, Albert Schwengelsland RIVERGATE, Handelskai 92, A-1200 Wien Tel +43 1 434 16 91-0, Fax +43 1 434 16 97-30 Email: office@riocom.at, Internet: www.riocom.at										
Dateiname										
5_2_Wildholzrechen.dwg										
Plangröße/Seitenanzahl		Maßstab		Einlage						
0,62 m ²		1:50 / 1:100		5.2						