




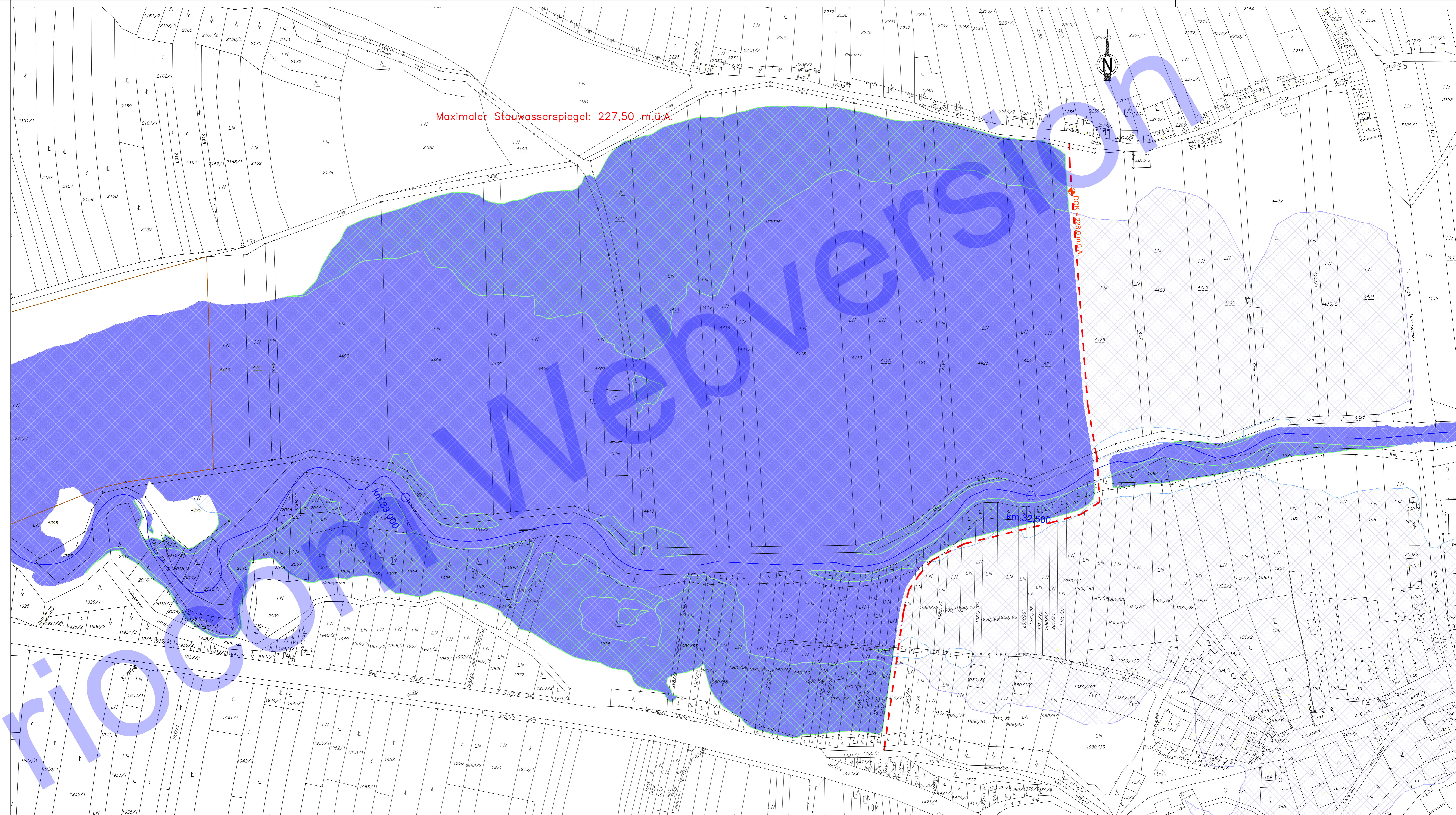




- Legende:
-  Überflutungsfläche HQ100 Bestand
 -  Überflutungsfläche HQ100 Projekt
 -  Flächendifferenz Projekt - Bestand
 -  KG-Grenzen
 -  Dammachse Projekt



  																					
Antragsteller Pulkau Wasserverband 2061 Hadres, Hauptstraße 109																					
PULKAU HOCHWASSERSCHUTZ RÜCKHALTEBECKEN ZELLERNDORF VORABZUG WASSEReCHTLICHES EINREICHPRoJEKT 2013																					
Planinhalt Lageplan Überflutungsflächen Bestand und Projekt																					
<table border="1"> <tr><td>A</td><td>B</td><td>C</td><td>D</td><td>E</td><td>F</td><td>G</td><td>H</td><td>I</td><td>J</td></tr> <tr><td> </td><td> </td><td> </td><td> </td><td> </td><td> </td><td> </td><td> </td><td> </td><td> </td></tr> </table>	A	B	C	D	E	F	G	H	I	J											Erstellt im Einvernehmen mit Amt der NO Landesregierung Abteilung Wasserbau
A	B	C	D	E	F	G	H	I	J												
Planer  <small>Ingenieurkollaborium für Kulturtechnik und Wasserwirtschaft Dipl.-Ing. Albert Schwegler RIVERGATE, Handelskai 92 A, 1200 Wien Tel: +43 1 434 18 810 Fax: +43 1 434 18 81 30 Email: office@rriocom.at Internet: www.rriocom.at</small>	Di Norbert Knopf Di Werner Rübey Projektnummer: 20203 Bearbeiter: SK Zeichner: SK Prüfer: NZ Datum: 7. Februar 2014 Plannummer: 20203 - E - 009																				
Dateiname 20203_LP_RHB_Aenderungen_WT.dwg	Einlage																				
Plangröße/Seitenanzahl 12 A4-Seiten	Maßstab 1:1000																				